

LEGENDA

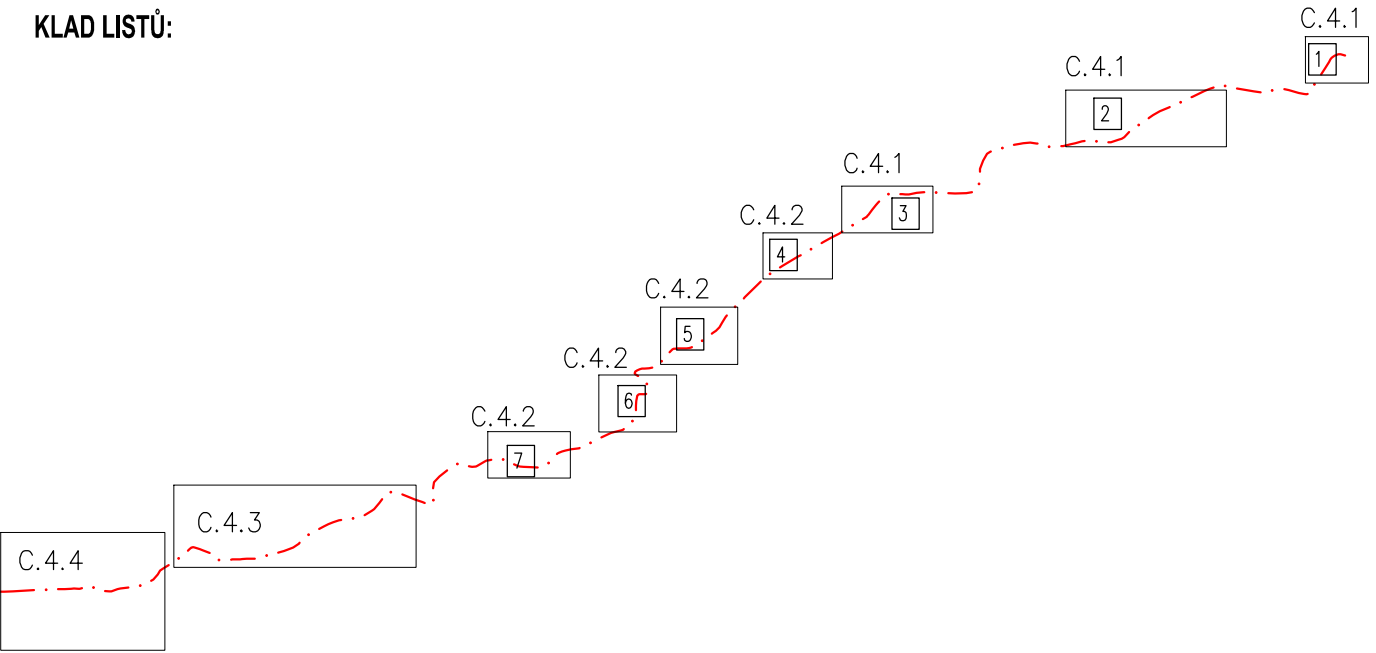
STAV

KATASTRÁLNÍ MAPA - ČÍSLA A HRANICE POZEMKŮ

NÁVRH

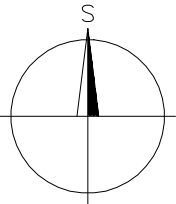
- KÁCENÍ DŘEVIN
- MECHANICKÁ OCHRANA DŘEVIN
- PŘESAZENÍ DŘEVIN






KLAD LISTŮ:



POZNÁMKA:

SOUŘADNICOVÝ SYSTÉM: S–JTSK VÝŠKOVÝ SYSTÉM BpV  
DIGITÁLNÍ PODKLAD KN V MĚŘITKU 1:1000, KATASTRÁLNÍ ÚZEMÍ ČISAŘSKÝ  
PODROBNÉ INFORMACE O DŘEVINÁCH V TABULCE VIZ PRŮVODNÍ A TECHNICKÁ ZPRÁVA



Kreslil ING. MIROSLAV PÁČL 	Navrhl ING. MIROSLAV PÁČL 	Odp. projektant ING. PAVEL MENHARD 	Techn. kontrola ING. JAN CIHLÁŘ 	 <div>VODOHOSPODÁŘSKÝ ROZVOJ A VÝSTAVBA a.s. Nábřeží 4 150 56 Praha 5</div>
Kraj ÚSTECKÝ	Obec STARÉ KŘEČANY			
Investor POVODÍ OHŘE, státní podnik				Soubor C4_KACENI_SIT_VYKRES.dwg
REKONSTRUKCE A OPRAVA MANDAVY VE STARÝCH KŘEČANECH				Formát 3xA4
				Datum 05/2021
				Stupeň DSP/DPS
				Zakázka 465/006
SITUACE KÁCENÍ 4				Měřítko 1:500
				Č. výkresu C.4.4